

導入事例紹介

松本市駐車場案内システム

事業の目的と効果

駐車場案内システムとは、駐車場の利用者が多い中心市街地を対象に、参加駐車場26か所の場所と満車・空車情報などを案内板及びインターネット等により提供するものです。駐車場探しや、入庫待ちなどによる、交通渋滞の緩和や、市街周遊しやすい環境をつくり、それによって中心街の活性化を図ることを目的としています。

駐車場までの案内に終わらず、その他の関連事業（公共案内サイン、周遊100円バス、無料貸自転車等）と一体的に実施することにより中心市街地での活動を支援し、効果的なまちづくりの一端を担っています。

システムの特徴

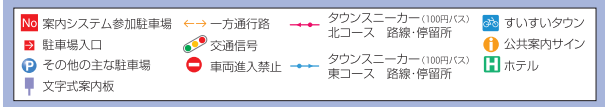
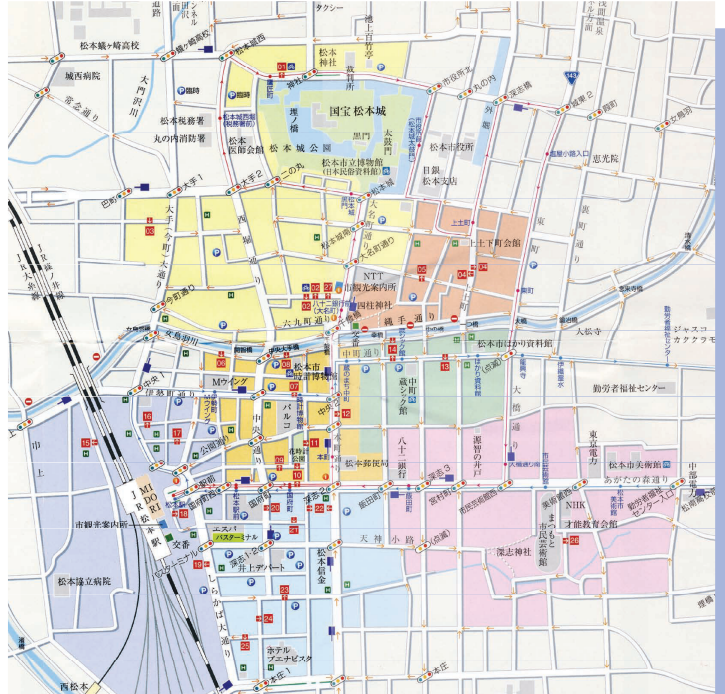
各駐車場から送られてくる情報を、DoPa網でアイパーク伊勢町のコントロールセンターに集約して案内板に表示するもので、市街地を「松本城周辺地区」「伊勢町・本町地区」「市民芸術館地区」など7つのブロックに分けて、情報を24時間提供します。

インターネットでの情報提供では、観光客の皆さんを意識して、松本城や旧開智学校などの目的施設から最寄りの駐車場を検索することも可能になっており、更に地図情報や駐車可能台数や1時間あたりの駐車料金などの詳細情報も提供します。

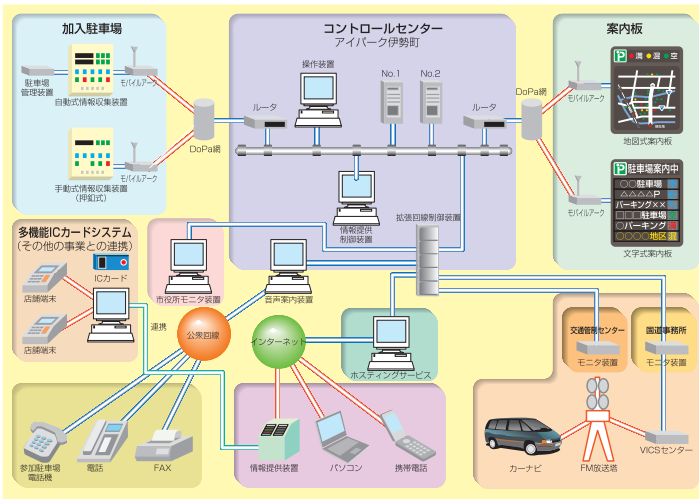
今後はVICS（車両渋滞情報システム）と接続することにより、カーナビゲーションへの情報提供を行います。また、ICカードによる駐車場利用割引制度、商店街での買い物時のポイントカードの導入なども検討していきます。

事業概要

計画主体	松本市
整備主体	長野国道事務所、長野県 長野県警察本部、松本市、参加駐車場
対象地区	中心市街地 約214ha
供用開始	平成16年8月
参加駐車場	26駐車場（民営21駐車場、市営5駐車場）
収容台数	約3,400台
案内板	地図式案内板 9基（4基設置済み・5基設置予定） LEDマルチカラー表示 文字式案内板 18基 補助案内板 26基



システム構成図



地図式案内板

文字式案内板

駐車場案内中

- 駐車場
- △△△△P
- ××××××××
- 駐車場
-
- 地区混

補助案内板

駐車場案内

○△□□□□

→

イベント情報

サイトウ・キネン フェスティバル 開催予定 8月22日～9月14日

地図式案内板
中心市街地に入る前に駐車場の位置や混雑状況を知らせます。絵や文字による表示が可能です。

文字式案内板
対象ブロック内の個別の駐車場の満空や案内情報を表示します。

補助案内板
文字式案内板で到達しにくい駐車場に設置します。

市内設置例

